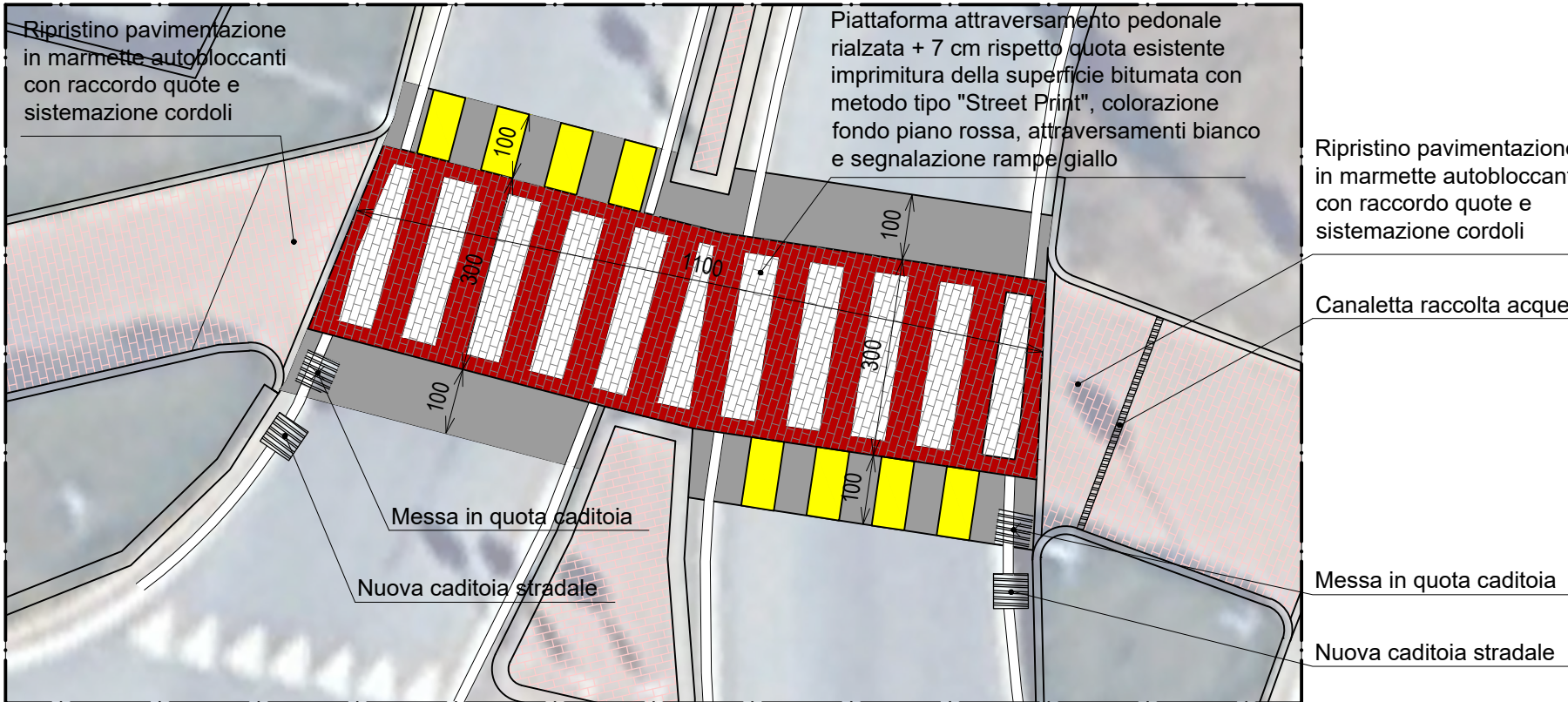


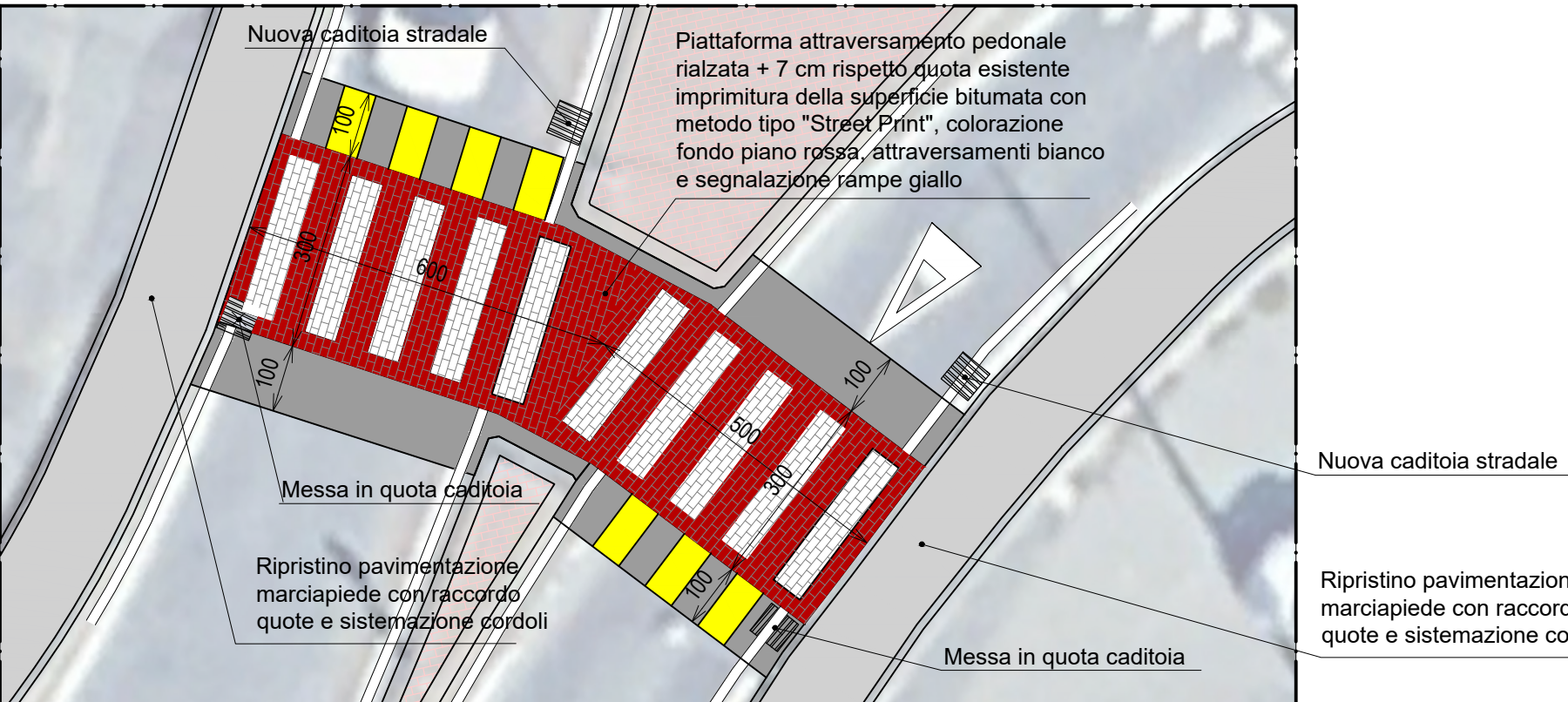
DETTAGLIO ATTRAVERSAMENTO NORD

SCALA 1:100



DETTAGLIO ATTRAVERSAMENTO SUD

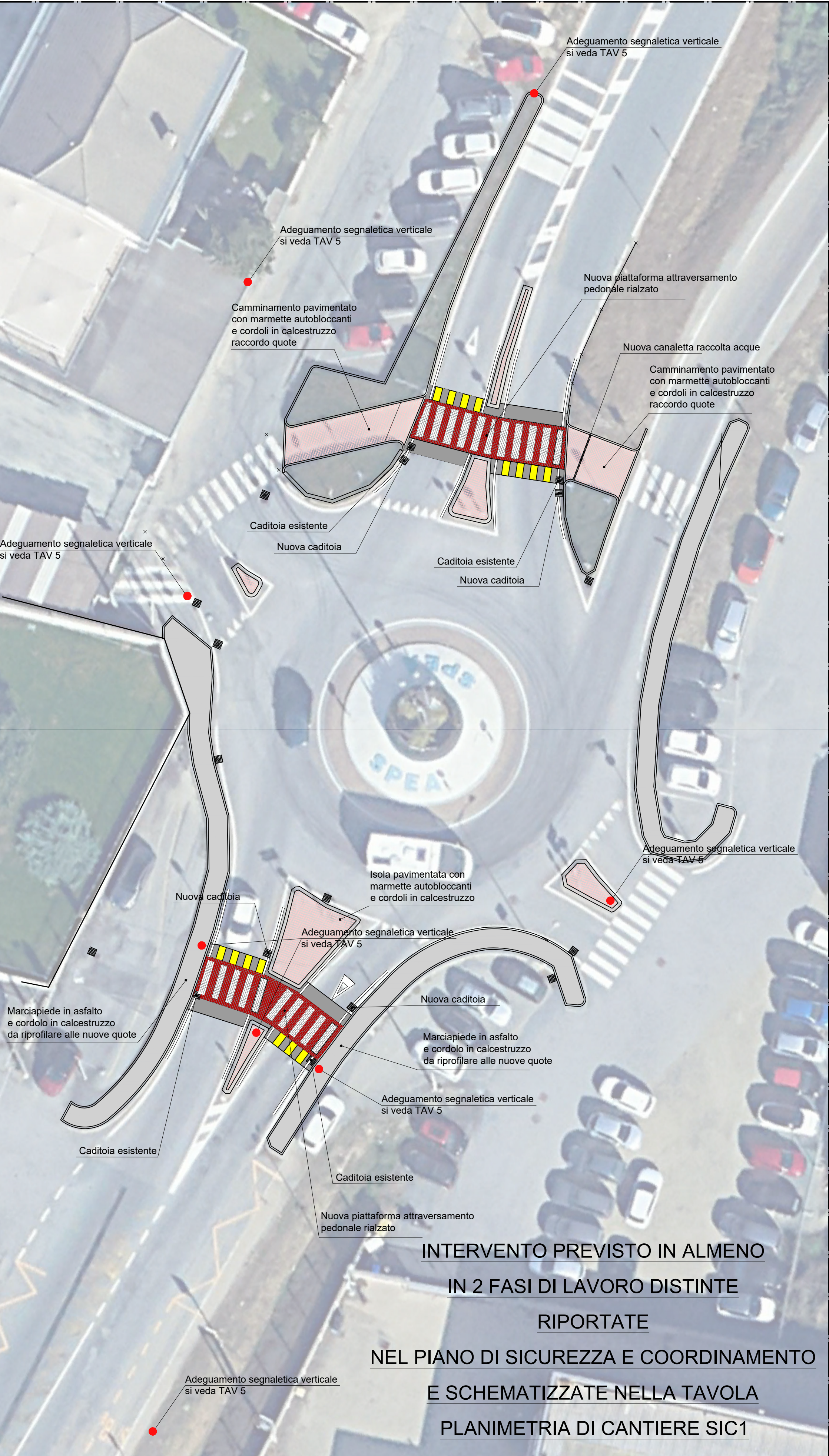
SCALA 1:100



PLANIMETRIA PROGETTO

SCALA 1:200

VEDASI TAV 05 PER DETTAGLIO MODIFICA SEGNALETICA VERTICALE



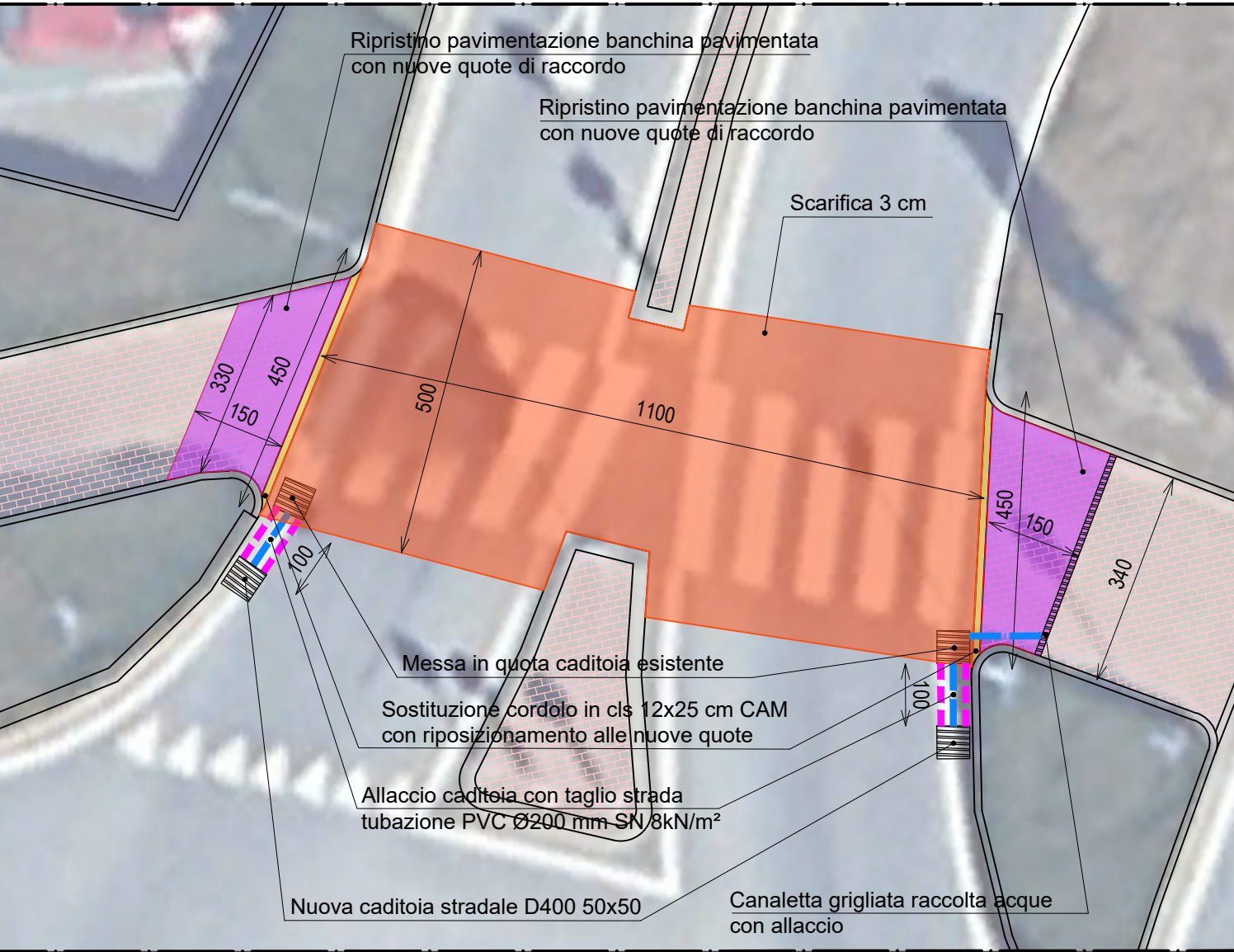
INTERVENTO PREVISTO IN ALMENO
IN 2 FASI DI LAVORO DISTINTE
RIPORTATE

NEL PIANO DI SICUREZZA E COORDINAMENTO
E SCHEMATIZZATE NELLA TAVOLA
PLANIMETRIA DI CANTIERE SIC1

LAVORAZIONI ATTRAVERSAMENTO NORD

SCALA 1:100

LAVORAZIONI A



ESTRATTO LAVORAZIONI PREVISTE

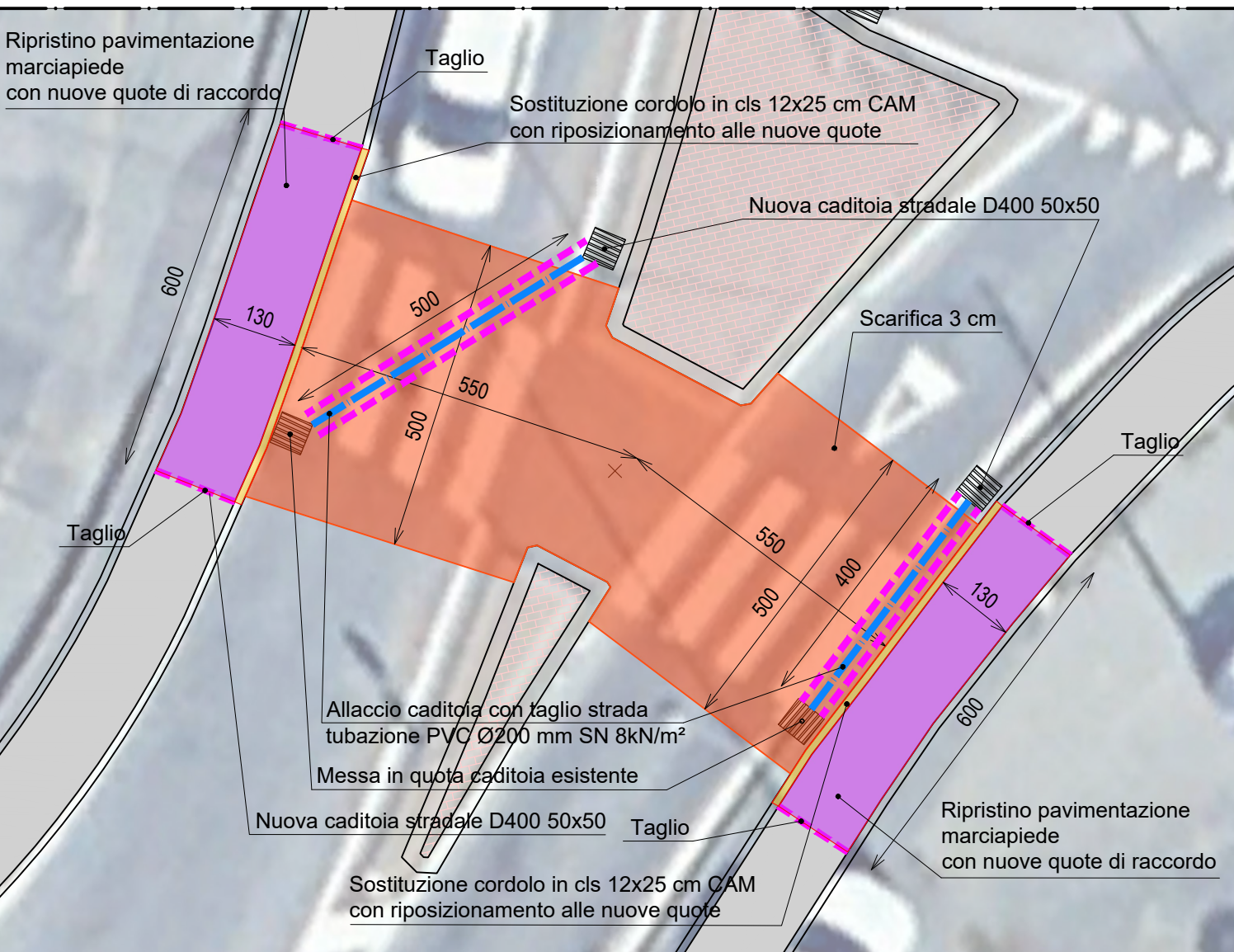
(con riferimento per descrizione esatta e quantità alle voci del computo metrico esecutivo)

- Scarifica di pavimentazione bituminosa spessore 3 cm (voci n.1 e 2)
- Rimozione cordoli e autobloccanti (voci n.3 e 4)
- Nuova fornitura e riposizionamento cordoli secondo le nuove quote (voci n.6 e 7)
- Ripristino pavimentazione esistente con raccordo alle nuove quote (voci n.8 e 9)
- Adeguamento raccolta acque con messa in quota caditoie esistenti e con creazione nuove caditoie stradali (D400) e canaletta pedonale con relativi allacci (n. da 30 a 36)

LAVORAZIONI ATTRAVERSAMENTO SUD

SCALA 1:100

LAVORAZIONI A



ESTRATTO LAVORAZIONI PREVISTE

(con riferimento per descrizione esatta e quantità alle voci del computo metrico esecutivo)

- Scarifica di pavimentazione bituminosa spessore 3 cm (voci n.1 e 2)
- Rimozione cordoli (voci n.3)
- Taglio e ripristino marciapiede bitumato a nuove quote con rifacimento fondo e strato di usura (voci n.5, 10)
- Nuova fornitura e riposizionamento cordoli secondo le nuove quote (voci n.6 e 7)
- Adeguamento raccolta acque con messa in quota caditoie esistenti e creazione nuove caditoie stradali (D400) con relativi allacci (voci n. 30,31,33,34,35 e 36)

LAVORAZIONI B



ESTRATTO LAVORAZIONI PREVISTE

(con riferimento per descrizione esatta e quantità alle voci del computo metrico esecutivo)

- Doppia stesa emulsione bituminosa (esistente/binder e binder/tappeto) (voci n.11)
- Provvista e stesa conglomerato bituminoso binder strato compresso 6 cm (voci n.12)
- Provvista e stesa conglomerato bituminoso usura strato compresso 4 cm (voci n.13)
- Sigillatura stradale (voci n.14)

LAVORAZIONI B

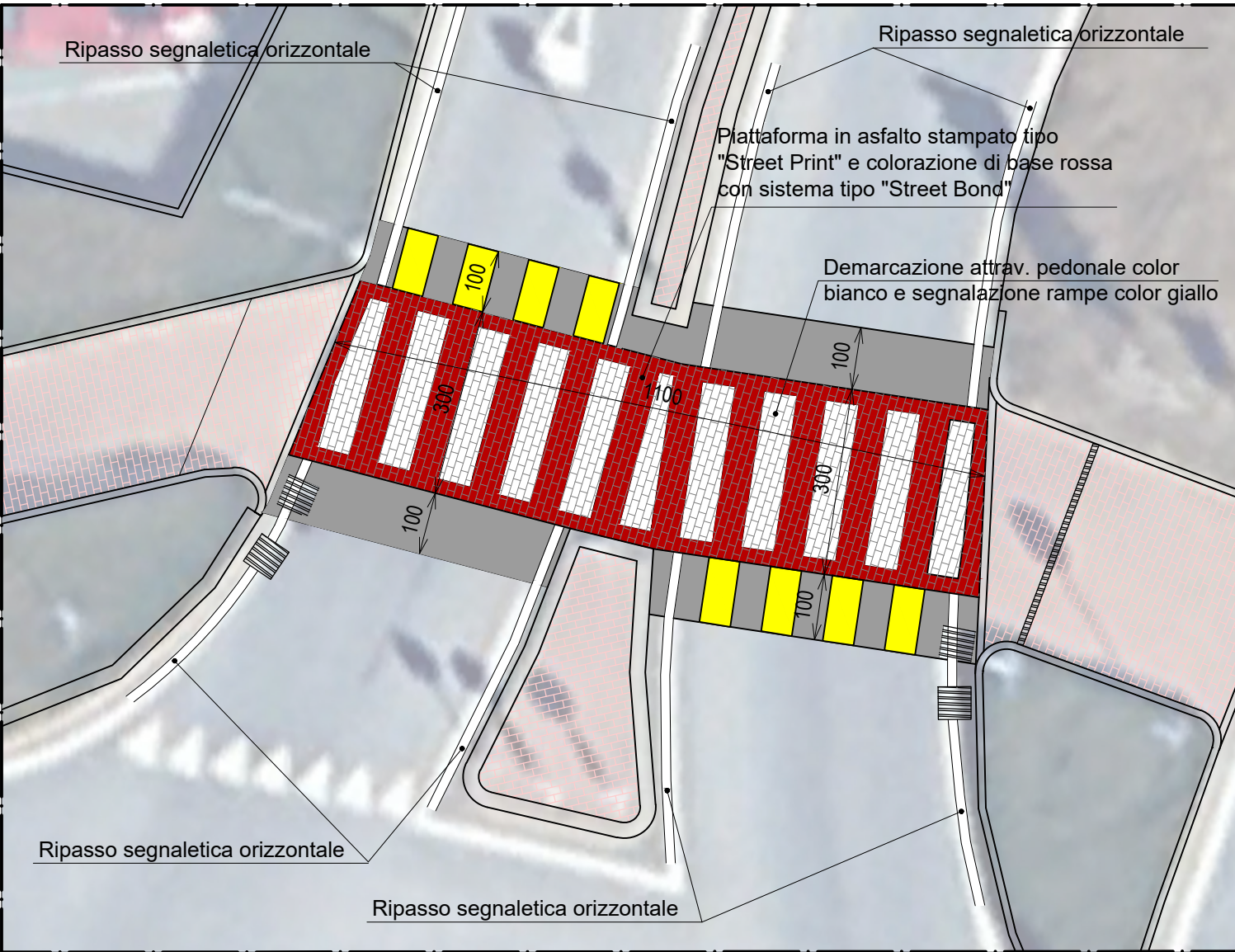


ESTRATTO LAVORAZIONI PREVISTE

(con riferimento per descrizione esatta e quantità alle voci del computo metrico esecutivo)

- Doppia stesa emulsione bituminosa (esistente/binder e binder/tappeto) (voci n.11)
- Provvista e stesa conglomerato bituminoso binder strato compresso 6 cm (voci n.12)
- Provvista e stesa conglomerato bituminoso usura strato compresso 4 cm (voci n.13)
- Sigillatura stradale (voci n.14)

LAVORAZIONI C



ESTRATTO LAVORAZIONI PREVISTE

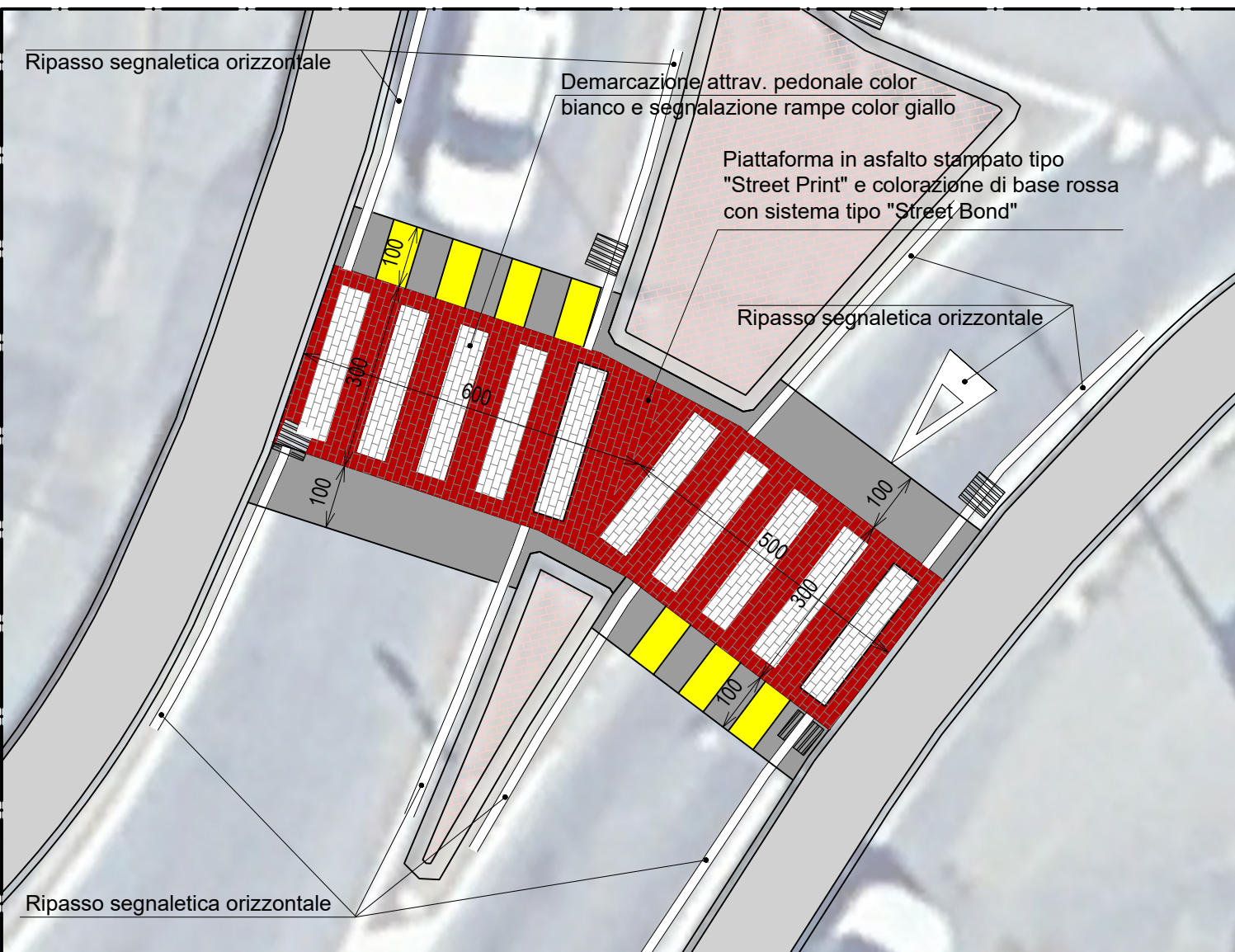
(con riferimento per descrizione esatta e quantità alle voci del computo metrico esecutivo)

- Trattamento piazzola stradale tipo 'Street Print' e relativa colorazione (voci n.15)
- Segnaletica termospruzzata attraversamento pedonale colorazione bianco e segnalazione rampe colorazione giallo RAL 1003 (voci n.16)
- Ripasso segnaletica orizzontale strisce carreggiate (voci n.17)

CON RIFERIMENTO ALLA TAVOLA GRAFICA TAV.5 INTEGRAZIONE SEGNALETICA VERTICALE

- Rimozione sostegno segnaletica verticale (voce n.19)
- Rimozione di segnaletica verticale (voce n.23)
- Fornitura e posizionamento nuovi sostegni per segnaletica verticale (voci n.20 e 29)
- Fornitura e posa di cartelli stradali (voci n.21,22, 24, 25, 26, 27 e 28)

LAVORAZIONI C



ESTRATTO LAVORAZIONI PREVISTE

(con riferimento per descrizione esatta e quantità alle voci del computo metrico esecutivo)

- Trattamento piazzola stradale tipo 'Street Print' e relativa colorazione (voci n.15)
- Segnaletica termospruzzata attraversamento pedonale colorazione bianco e segnalazione rampe colorazione giallo RAL 1003 (voci n.16)
- Ripasso segnaletica orizzontale strisce carreggiate e simbolo precedenza (voci n.17 e 18)

CON RIFERIMENTO ALLA TAVOLA GRAFICA TAV.5 INTEGRAZIONE SEGNALETICA VERTICALE

- Rimozione sostegno segnaletica verticale (voce n.19)
- Rimozione di segnaletica verticale (voce n.23)
- Fornitura e posizionamento nuovi sostegni per segnaletica verticale (voci n.20 e 29)
- Fornitura e posa di cartelli stradali (voci n.21,22, 24, 25, 26, 27 e 28)

Regione Piemonte
Comune di Volpiano
Città Metropolitana di Torino

OGGETTO: LAVORI DI MESSA IN SICUREZZA DEL PEDONE IN VIE VARIE

FASE PROGETTUALE: PROGETTO ESECUTIVO

COMMITTENTE: Comune di Volpiano (TO)
piazza Vittorio Emanuele II 12, - 10088 Volpiano (TO)

PROGETTISTA: BAUDINO Ing. Marco

ELABORATO	ELABORATO		
TAV 02.B	INTERVENTO 1 VIA TORINO ROTONDA SPEA PROGETTO		
scala	protocollo	revisione	data
		01	NOVEMBRE 2024

IL RUP: **Geom. Mirella SCALISE**
 IL PROGETTISTA: **BAUDINO Ing. Marco**
 vico Barabana n.26
 10090 San Giorgio Canavese
 Tel: 333/4647746
 e-mail: baudino.ingmarco@gmail.com
 PEC: marco.baudino@ingpec.eu